

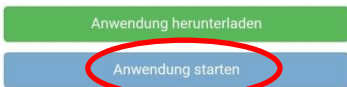
Anleitung Interaktive Führung (Android)

Schritt 1: Anwendung starten



6.000 Jahre an einem Tag

Ihre Interaktive Führung durch Bodman-Ludwigshafen

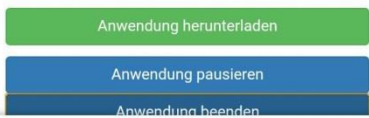


Schritt 4: Standortabfrage zulassen



6.000 Jahre an einem Tag

Ihre Interaktive Führung durch Bodman-Ludwigshafen



<https://boluguide.geo-info-manager.com> möchte den Standort Ihres Geräts nutzen.

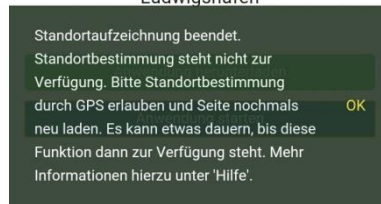
BLOCKIEREN **ZULASSEN**

Schritt 2: Überprüfen Sie ob Ihr GPS eingeschaltet ist?

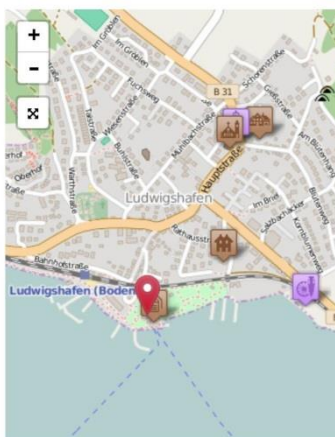


6.000 Jahre an einem Tag

Ihre Interaktive Führung durch Bodman-Ludwigshafen

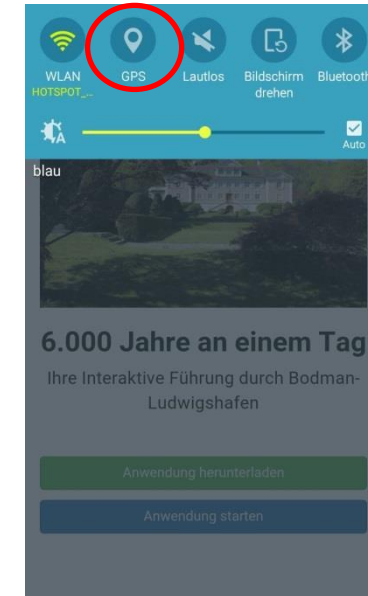


Schritt 5: Nun wird Ihnen ihr Standort auf der Karte angezeigt



Karte nun aktiv DEAKTIVIEREN

Schritt 3: Menü nach unten wischen - GPS ein!



Weitere Einstellungsmöglichkeiten

