

meixner
Stadtentwicklung

STADTPLANUNG
RAHMENPLANUNG
BÜRGERBETEILIGUNG
LANDSCHAFTSPLANUNG
ARTENSCHUTZ
IMMISSIONSSCHUTZ
FREIRAUMPLANUNG

88046 Friedrichshafen
Otto-Lilienthal-Straße 4
T. 07541/38875-0
M. info@meixner-stadtentwicklung.de

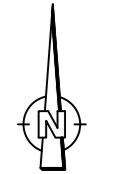
Landkreis Konstanz	PROJEKT MGS-20009-014
Stadt/Gemeinde Bodman-Ludwigshafen	MASSNAHME MGS-20-009
	BEARBEITET 02.02.2022 sihi / sont

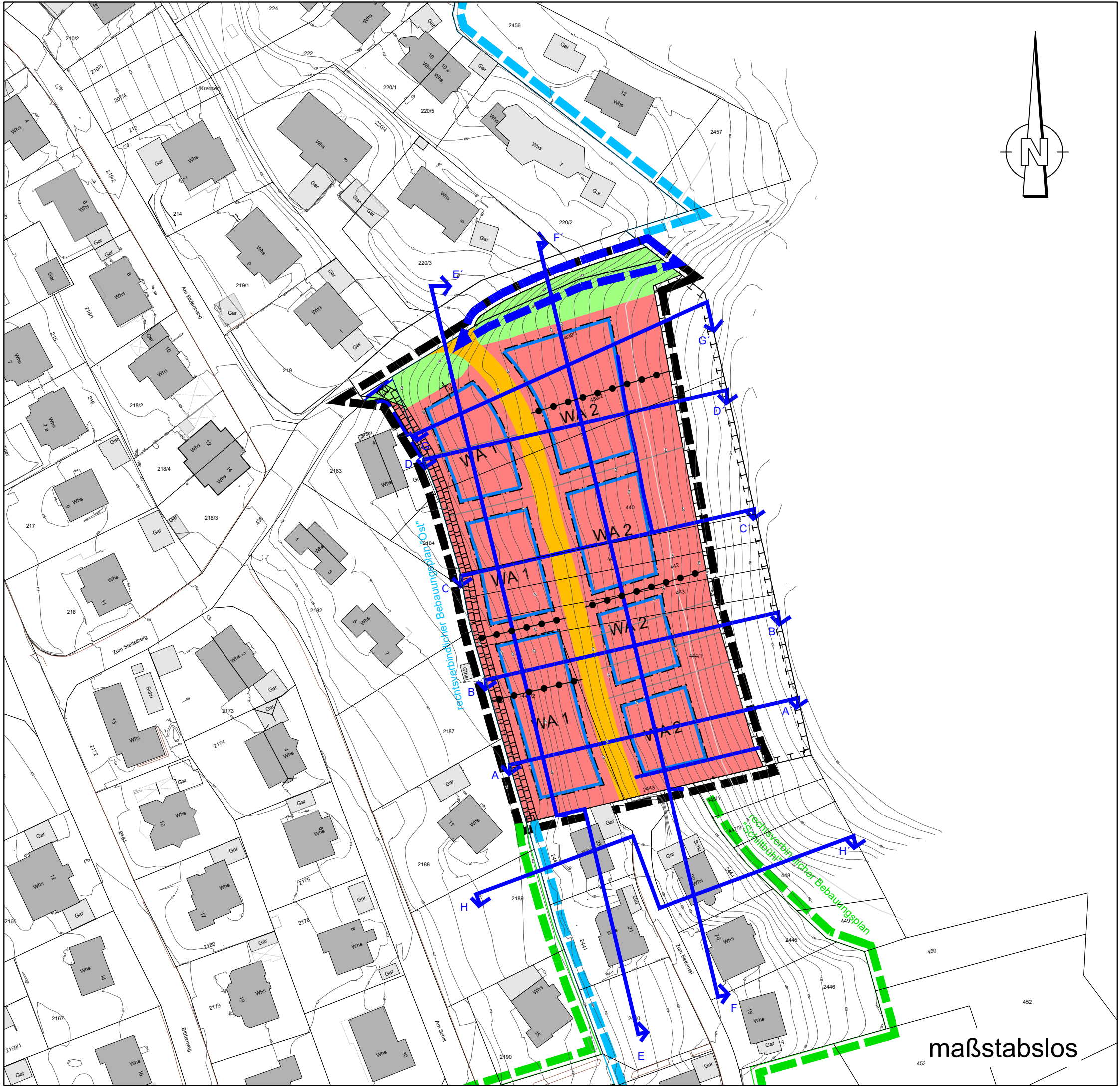
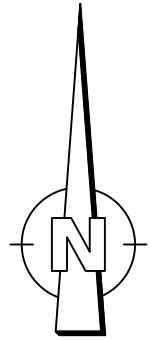
PROJEKTBEZEICHNUNG
Bebauungsplan "Schiltbühl II"
Gemarkung Ludwigshafen

PLANBEZEICHNUNG
Schnitt G-G

AUFTRAGGEBER
Gemeinde Bodman-Ludwigshafen
Hafenstraße 5
78351 Bodman-Ludwigshafen

Maßstab 1:200

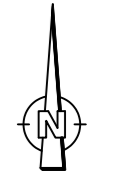
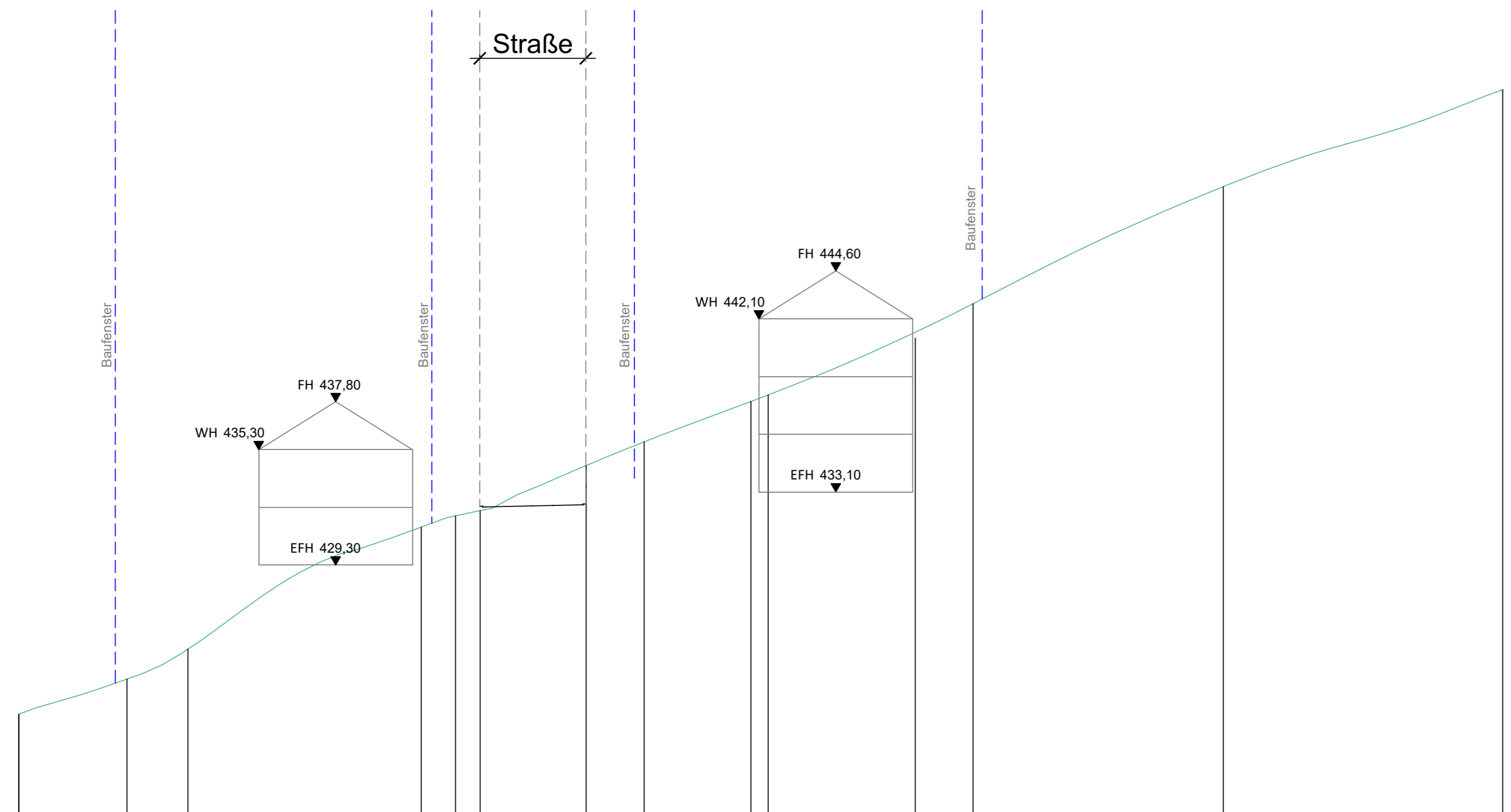





maßstabslos

A-A
 M = 1:100
 Überhöhung = 1.0
 416.00 m ü. NHN

Stationierung	[m]	0.00	5.00	10.00	15.00	20.00	25.00	30.00	35.00	40.00	45.00	50.00	55.00	60.00	65.00	70.00	75.00	80.00	85.00	90.00	95.00	100.00	
Höhe VERB	[m ü. NHN]	421.54	421.54	421.54	421.54	421.54	421.54	421.54	421.54	421.54	421.54	421.54	421.54	421.54	421.54	421.54	421.54	421.54	421.54	421.54	421.54	421.54	421.54
Höhe TRASS_Modell_Strasse-B	[m ü. NHN]																						
Höhe TRASS_Modell_Strasse-A	[m ü. NHN]																						





meixner[®]
Stadtentwicklung

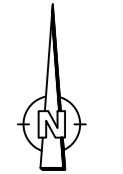
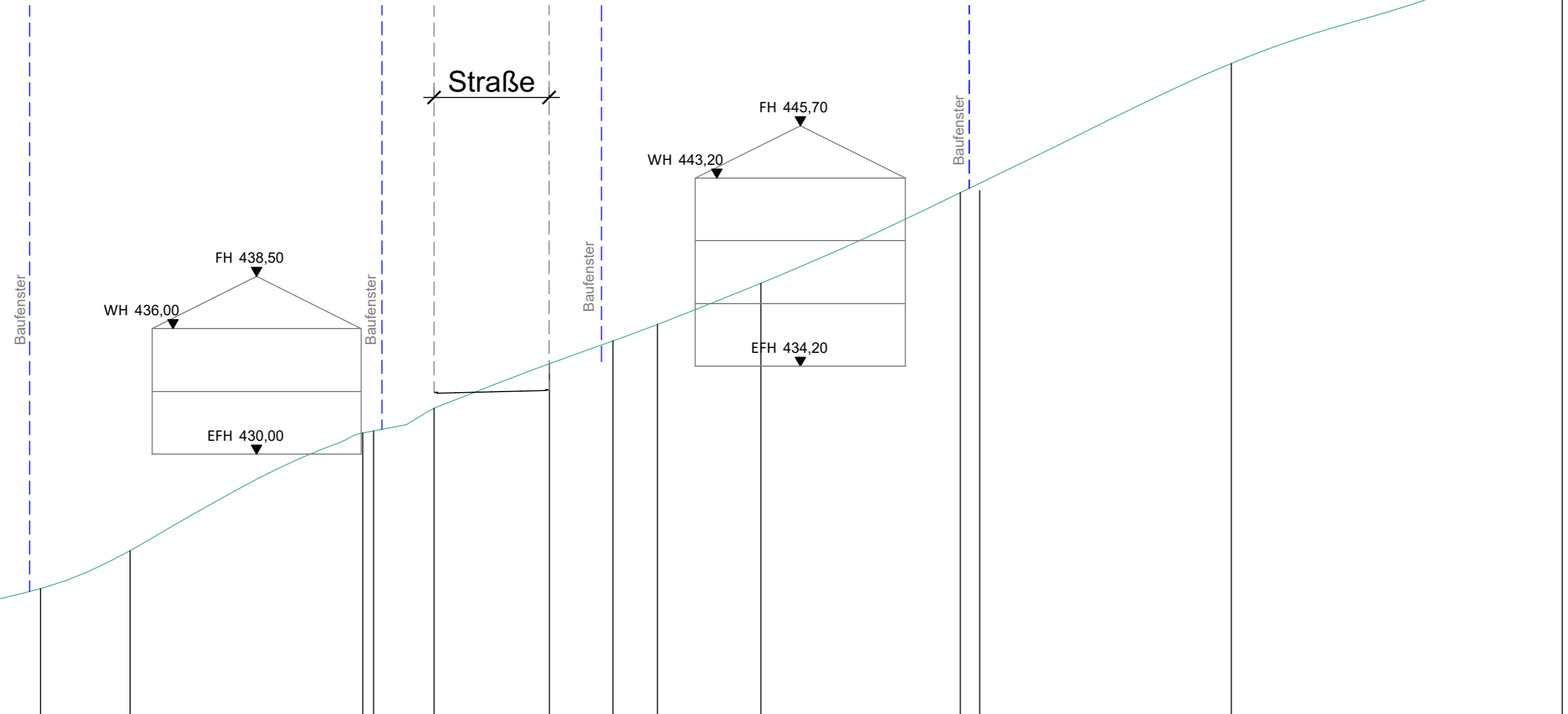
STADTPLANUNG
 RAHMENPLANUNG
 BÜRGERBETEILIGUNG
 LANDSCHAFTSPLANUNG
 ARTENSCHUTZ
 IMMISSIONSSCHUTZ
 FREIRAUMPLANUNG

88046 Friedrichshafen	Otto-Lilienthal-Straße 4	T. 07541/38875-0	M. info@meixner-stadtentwicklung.de
Landkreis	Konstanz	PROJEKT	MGS-20009-014
Stadt/Gemeinde	Bodman-Ludwigshafen	MASSNAHME	MGS-20-009
		BEARBEITET	02.02.2022 sihi / sont

PROJEKTBEZEICHNUNG Bebauungsplan "Schiltbühl II" Gemarkung Ludwigshafen	AUFTRAGGEBER Gemeinde Bodman-Ludwigshafen Hafenstraße 5 78351 Bodman-Ludwigshafen
PLANBEZEICHNUNG Schnitt A-A	Maßstab 1:200

B-B
M = 1:100
Überhöhung = 1.0
417.00 m ü. NHN

Stationierung	[m]	0.00	0.00	0.00	9.95	9.93	20.96	21.98	24.36	29.89	32.93	35.06	40.01	49.95	50.08	62.52	78.95	
Höhe VERB	[m ü. NHN]	427.03	427.03	427.03	429.57	429.36	431.01	431.11	432.20	433.08	434.32	435.41	436.20	438.17	442.00	442.08	445.00	454.42
Höhe TRASS_Modell_Strasse-B	[m ü. NHN]						431.01	431.36	432.96	433.08	434.78	435.20	436.20	438.17	442.00	442.08	445.00	454.42
Höhe TRASS_Modell_Strasse-A	[m ü. NHN]																	





STADTPLANUNG
RAHMENPLANUNG
BÜRGERBETEILIGUNG
LANDSCHAFTSPLANUNG
ARTENSCHUTZ
IMMISSIONSSCHUTZ
FREIRAUMPLANUNG

88046 Friedrichshafen Otto-Lilienthal-Straße 4 T. 07541/38875-0 M. info@meixner-stadtentwicklung.de

Landkreis	Konstanz	PROJEKT	MGS-20009-014
Stadt/Gemeinde	Bodman-Ludwigshafen	MASSNAHME	MGS-20-009
		BEARBEITET	02.02.2022 sihi / sont

PROJEKTBEZEICHNUNG
Bebauungsplan "Schiltbühl II"
Gemarkung Ludwigshafen

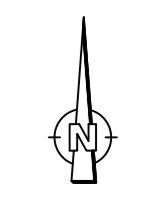
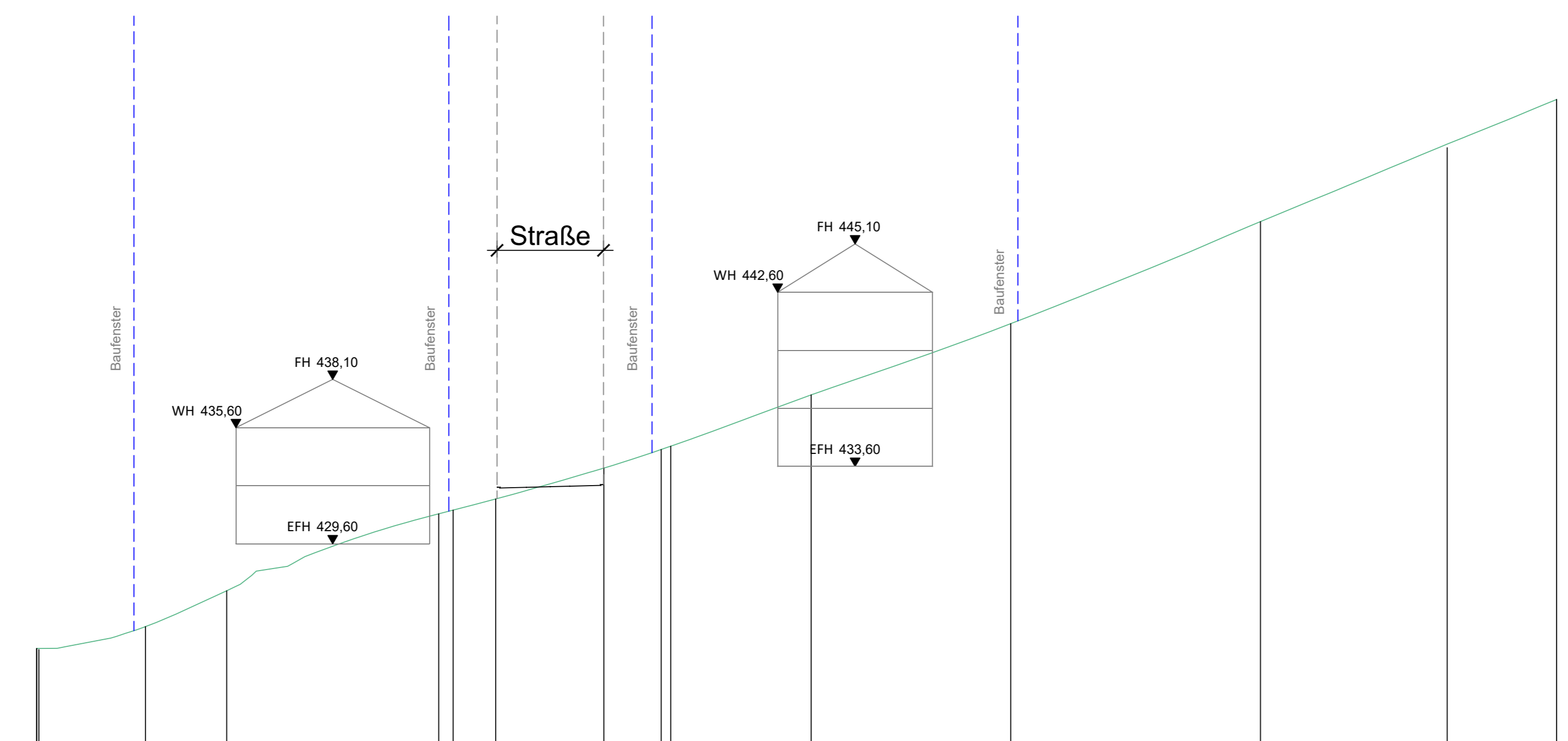
PLANBEZEICHNUNG
Schnitt B-B


AUFTRAGGEBER
Gemeinde Bodman-Ludwigshafen
Hafenstraße 5
78351 Bodman-Ludwigshafen

Maßstab 1:200

C-C
M = 1:100
Überhöhung = 1.0
419.00 m ü. NHN

Stationierung	[m]	0+00	0+05	0+10	0+15	0+20	0+25	0+30	0+35	0+40	0+45	0+50	0+55	0+60	0+65	0+70	0+75	0+80	0+85	0+90	0+95	1+00	
Höhe VERB	[m ü. NHN]	429.10	429.10	429.10	429.10	429.10	429.10	429.10	429.10	429.10	429.10	429.10	429.10	429.10	429.10	429.10	429.10	429.10	429.10	429.10	429.10	429.10	429.10
Höhe TRASS_Modell_Strasse-B	[m ü. NHN]																						
Höhe TRASS_Modell_Strasse-A	[m ü. NHN]																						





STADTPLANUNG
RAHMENPLANUNG
BÜRGERBETEILIGUNG
LANDSCHAFTSPLANUNG
ARTENSCHUTZ
IMMISSIONSSCHUTZ
FREIRAUMPLANUNG

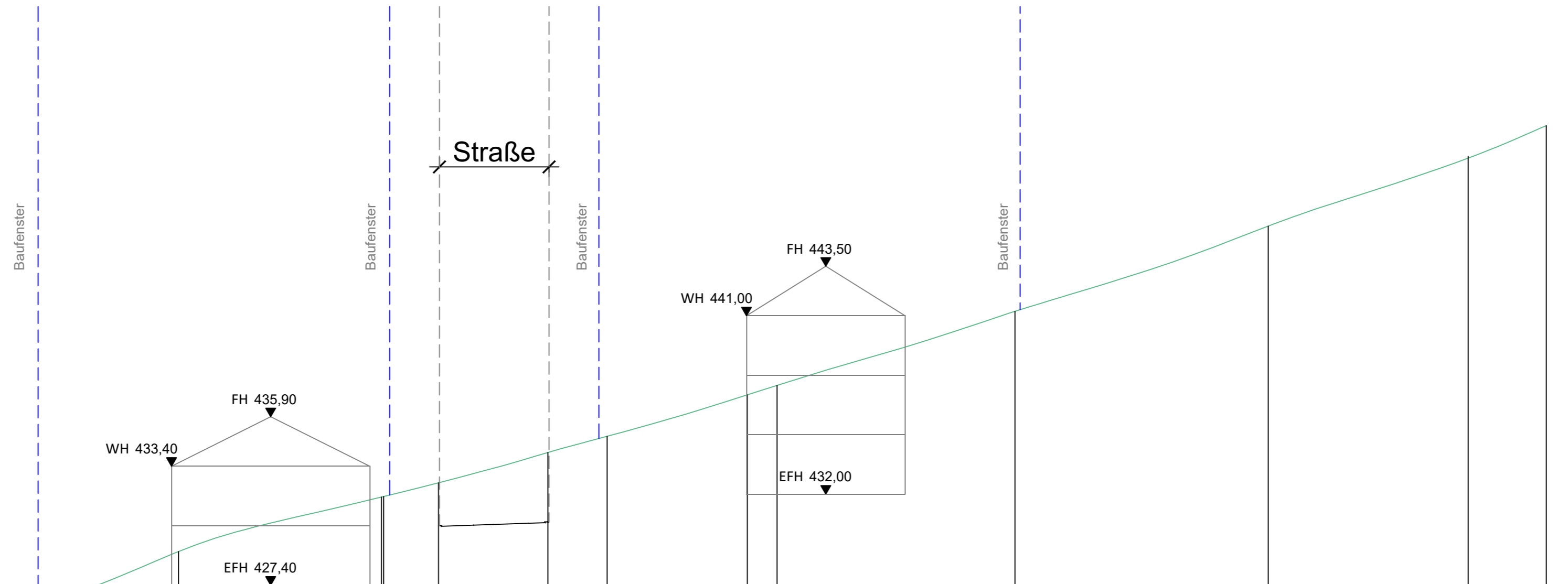
88046 Friedrichshafen Otto-Lilienthal-Straße 4 T. 07541/38875-0 M. info@meixner-stadtentwicklung.de


Landkreis	Konstanz	PROJEKT	MGS-20009-014
Stadt/Gemeinde	Bodman-Ludwigshafen	MASSNAHME	MGS-20-009
		BEARBEITET	02.02.2022 sihi / sont

PROJEKTBEZEICHNUNG Bebauungsplan "Schiltbühl II" Gemarkung Ludwigshafen	AUFTRAGGEBER Gemeinde Bodman-Ludwigshafen Hafenstraße 5 78351 Bodman-Ludwigshafen
PLANBEZEICHNUNG Schnitt C-C	Maßstab 1:200

D-D
 M = 1:100
 Überhöhung = 1.0
 420.00 m ü. NHN

Stationierung	[m]	0.00	5.72	12.22	22.45	25.33	30.95	33.93	40.96	42.40	54.40	67.17	77.25	81.19
Höhe VERB	[m ü. NHN]	426.23	426.11	426.10	431.05	432.57	432.10	434.92	437.01	437.61	441.22	445.52	448.05	450.59
Höhe TRASS_Modell_Strasse-B	[m ü. NHN]				431.88	430.41	429.60	429.27	427.01	427.61				
Höhe TRASS_Modell_Strasse-A	[m ü. NHN]													







STADTPLANUNG
 RAHMENPLANUNG
 BÜRGERBETEILIGUNG
 LANDSCHAFTSPLANUNG
 ARTENSCHUTZ
 IMMISSIONSSCHUTZ
 FREIRAUMPLANUNG

88046 Friedrichshafen Otto-Lilienthal-Straße 4 T. 07541/38875-0 M. info@meixner-stadtentwicklung.de

<p>Landkreis Konstanz</p> <p>Stadt/Gemeinde Bodman-Ludwigshafen</p>	<p>PROJEKT MGS-20009-014</p> <p>MASSNAHME MGS-20-009</p> <p>BEARBEITET 02.02.2022 sihi / sont</p>
<p>PROJEKTBEZEICHNUNG</p> <p>Bebauungsplan "Schiltbühl II"</p> <p>Gemarkung Ludwigshafen</p>	
<p>PLANBEZEICHNUNG</p> <p>Schnitt D-D</p>	
<p>AUFTRAGGEBER</p> <p>Gemeinde Bodman-Ludwigshafen</p> <p>Hafenstraße 5</p> <p>78351 Bodman-Ludwigshafen</p>	
<p>Maßstab 1:200</p>	

220202_Schnitte_Schiltbühl_misp.dwg





Stadtentwicklung

STADTPLANUNG
RAHMENPLANUNG
BÜRGERBETEILIGUNG
LANDSCHAFTSPLANUNG
ARTENSCHUTZ
IMMISSIONSCHUTZ
FREIRAUMPLANUNG

88046 Friedrichshafen	Otto-Lilienthal-Straße 4	T. 07541/38875-0	M. info@meixner-stadtentwicklung.de
Landkreis	Konstanz	PROJEKT	MGS-20009-014
Stadt/Gemeinde	Bodman-Ludwigshafen	MASSNAHME	MGS-20-009
		BEARBEITET	02.02.2022 sihi / sont

PROJEKTBEZEICHNUNG
Bebauungsplan "Schiltbühl II"
Gemarkung Ludwigshafen

AUFTRAGGEBER
Gemeinde Bodman-Ludwigshafen
Hafenstraße 5
78351 Bodman-Ludwigshafen

PLANBEZEICHNUNG
Schnitt E-E

Maßstab 1:200

